

## 御岳高原ヒルクライム 2019 競技概要

1. 競技の形態 2本の計測タイムの合計で順位を決定します。
2. コース 約3.6kmの舗装道路で、全般に上りです。中ほどまでは1.5車線の直線主体の道です(すれ違いのできる幅です)。後半は2車線のヘアピンの連続となります。
3. 受付 8時から開始します。ゼッケンやプログラムを配布します。  
ゼッケンは左右ドアに貼って下さい(数字が前です)。
4. 車検 準備ができましたら車検レーンへ並び、車検員から装備品や車両のチェックを受けてください。
5. ブリーフィング 開会式及び競技説明を行います。終了後Rookieブリーフィングを行います。
6. 昼食 昼食は弁当とペットボトルのお茶をご用意しています。公園内では自動販売機やお土産屋などもあります。
7. 移動 10:40頃から先導車を先頭に、**ゼッケン順での移動**となります。**移動中は法定速度を遵守し、一般の車両の迷惑にならないよう走行して下さい。**
8. 下見走行 下見走行を1回行います(全開試走ではありません。危険箇所などのチェックのためです)。その後、お祭り広場へ戻り昼食弁当を受け取って昼食となります。
9. トイレ 『お祭り広場』とSSフィニッシュ後2km地点の『公衆トイレ』のみです。
10. 競技 現地では車両の入れ替えができないため、予め前後の車両を確認して、ゼッケン順で現地へ向かって下さい。スタート付近にはトイレが無いのでご注意ください。フィニッシュ後約2キロ先に公衆トイレがあります。準備が整い次第、計測を開始します。フィニッシュ後は、オフィシャルの指示と資料に従って再びスタート地点まで移動してください。
11. 競技中 **競技中にマシントラブルなどで走行ができなくなった場合は、まず自分の安全を確保してください。後続車が約1分後にやってきます。緊急の場合を除き、車内で待機をお願いします。完全に道を塞いでいる場合は、外へ出て後続車に対して通過できない事を安全な場所からジェスチャー(両腕でXマーク)で知らせて下さい。**スタッフが通過確認を行っているので、未通過車両があった場合は、競技を中断して状況を確認します。  
また、競技後はオフィシャルスタッフがエレガンスチェックを行います。ガードレールなどを破損した場合は速やかに申告して下さい。
12. 2本目 2走目が終了しましたら、そのまま順走でお祭り広場(集合会場)に戻って下さい。
13. 表彰式 全車戻りましたら表彰式を開始します。

14. タイム タイムはインターネットで速報を公表します。(プログラム参照)

## スケジュール

8:00~9:30 受付・参加確認 (ゼッケン・プログラムを配布します)

8:20~9:50 車検(車検場で行います) プログラムのマップを参照してレーンに並んで下さい。

10:00~ ドライバースブリーフィング (終了後ルーキーブリーフィングを行います)

11:00~12:00 下見走行  
ブリーフィング終了後先導車について並んで下さい (下見走行の時はゼッケン順は関係ありませんができるだけ順番を守ってください)。  
コースを通過後は『ルートコマ図』に従ってお祭り広場に戻ります。

11:30~12:30 昼食 お祭り広場に戻り弁当を受け取った方から順次お召し上がり下さい。

13:00~ 計測1本目開始 (12時40分頃から移動開始してください)  
フィニッシュ後はオフィシャルのいる地点まで行き、指示に従って「ルートコマ図」通りにスタート地点へ戻ってください

スタート準備が整った段階で2本目を開始します。

この時点で隊列に入っていない車両がありましても慌てないようにして下さい。

次々とスタートして行くとスペースにも空きができてきますので、車両も移動出来るようになります。

2本目の計測が終了しましたら、そのまま道なりに進み②を直進してスタート会場に戻して下さい (地図を参照)

スタート地点にタイヤなど荷物を置いてあり回収したい方は全車フィニッシュするまで待機となりゴール地点からコースを逆走して回収して頂きます。

17:30~ 全車がお祭り広場に戻り次第、表彰式を始めます。

18:30~ 懇親会

距離表	太陽の丘公園~スタート地点	約 10 キロ	15 分
	下見走行	約 4 キロ	15 分
	フィニッシュ~太陽の丘公園	約 13 キロ	30 分
	太陽の丘公園~スタート地点	約 10 キロ	15 分
	SS1	約 4 キロ	
	フィニッシュ~スタート	約 4 キロ	50 分
	SS2	約 4 キロ	
	フィニッシュ~太陽の丘公園	約 13 キロ	30 分

# 競技会場への移動ルート及びお祭り会場へ戻るルート



約2kmで林道入口

約5.6 km  
で左折

静かに

林道へ向かう

対向車注意  
幅員狭し

帰りは道なりに山を下る

お祭り広場  
集合会場

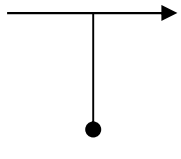
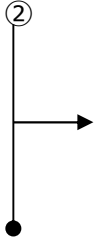
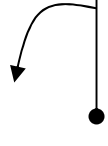
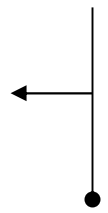
約1.8 kmで右折

## ルートコマ図


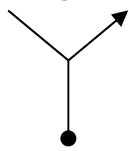
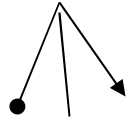
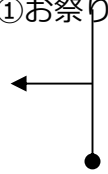
道に迷った場合などの連絡先：070-4470-9656 鈴木

道に迷っても絶対飛ばさないように！遅れても救済します


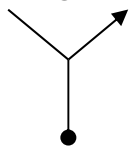
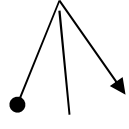
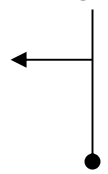
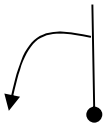
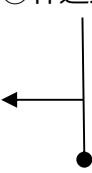
太陽の丘公園からスタート地点へ

①お祭り広場	②	③	④林道入口
			
1) 0.00km	2) 1.69km	3) 5.71km	4) 1.87km

フィニッシュからお祭り広場へ（下見走行/SS2のあと）

⑤ フィニッシュ	⑥	⑦トイレあり	①お祭り広場
			
1) 0.00km	2) 0.40km	3) 2.48km	4) 約 10km

フィニッシュからスタート地点へ（SS1のあと）

⑦ フィニッシュ	⑧	⑦トイレあり	②
			
1) 0.00km	2) 0.40km	3) 2.48km	4) 8.31km
③	④林道入口		
			

**BRIG Brake Pad 新発売**  
**K'sFACTORY** と共同開発

Hill Climb Spec N 15000円 (税抜)  
Hill Climb Spec R 20000円 (税抜)

